











Stammdaten

-  Abflussmessstelle
-  Foerderbrunnen
-  Grundwassermessstelle
-  Quelle


-  Druckdifferenz Entnahme 500 l/s zu 100 l/s*
-  Gewässernetz**
-  Quartier_Burgberg

Wasserschutzgebiet Donauried-Hürbe***

-  Zone I
-  Zone II
-  Zone III

* Übernommen von MEHLHORN (1987)
 **Datenlizenz Deutschland - Datenquelle: www.lgl-bw.de- Version 2.0
 *** LW (2021)

P:\LWV_WR\GIS\map\ArcGIS\Burgberg\Anl_04_2_Differenzen_Festgestein.mxd, 07.10.2021, 16:54:24

ZV Landeswasserversorgung 				
Scopingunterlagen Wasserrechtsverfahren Burgberg				
Differenz Grundwasserstände im Festgestein zwischen Grundwasserentnahme 500 l/s und 100 l/s Anlage 4.2				
entworfen : JL	Datum: Okt. 2021	Änderungen:	Maßstab: 1:15.000	Projektzeichen: LWV_WR
gezeichnet : JL				
geprüft :				